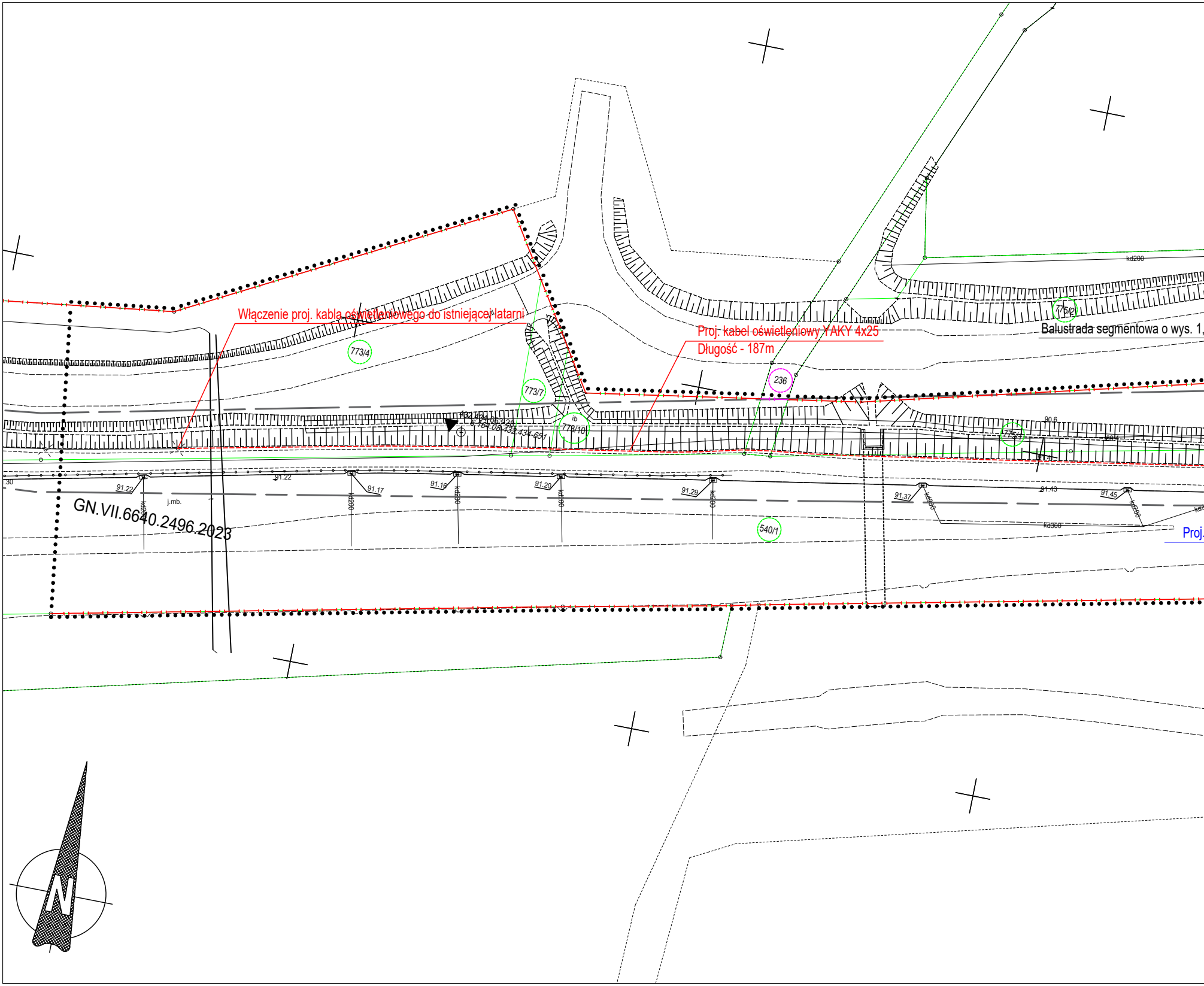
Włączenie proj. kabla oświetleniowego do istniejącej latarni
Proj. kabel oświetleniowy YAKY 4x25
Długość - 187m
Balustrada segmentowa o wys. 1,
kd200
773/4
773/7
773/10
ib
775/2
775/1
236
540/1
432.434-663-28
6.164.08-432.434-651
90.6
91.4
GN.VII.6640.2496.2023
j.mb.
.30
91.22
91.22
91.17
91.16
91.20
91.29
91.37
91.43
91.45
kd200
kd300
Proj.
N

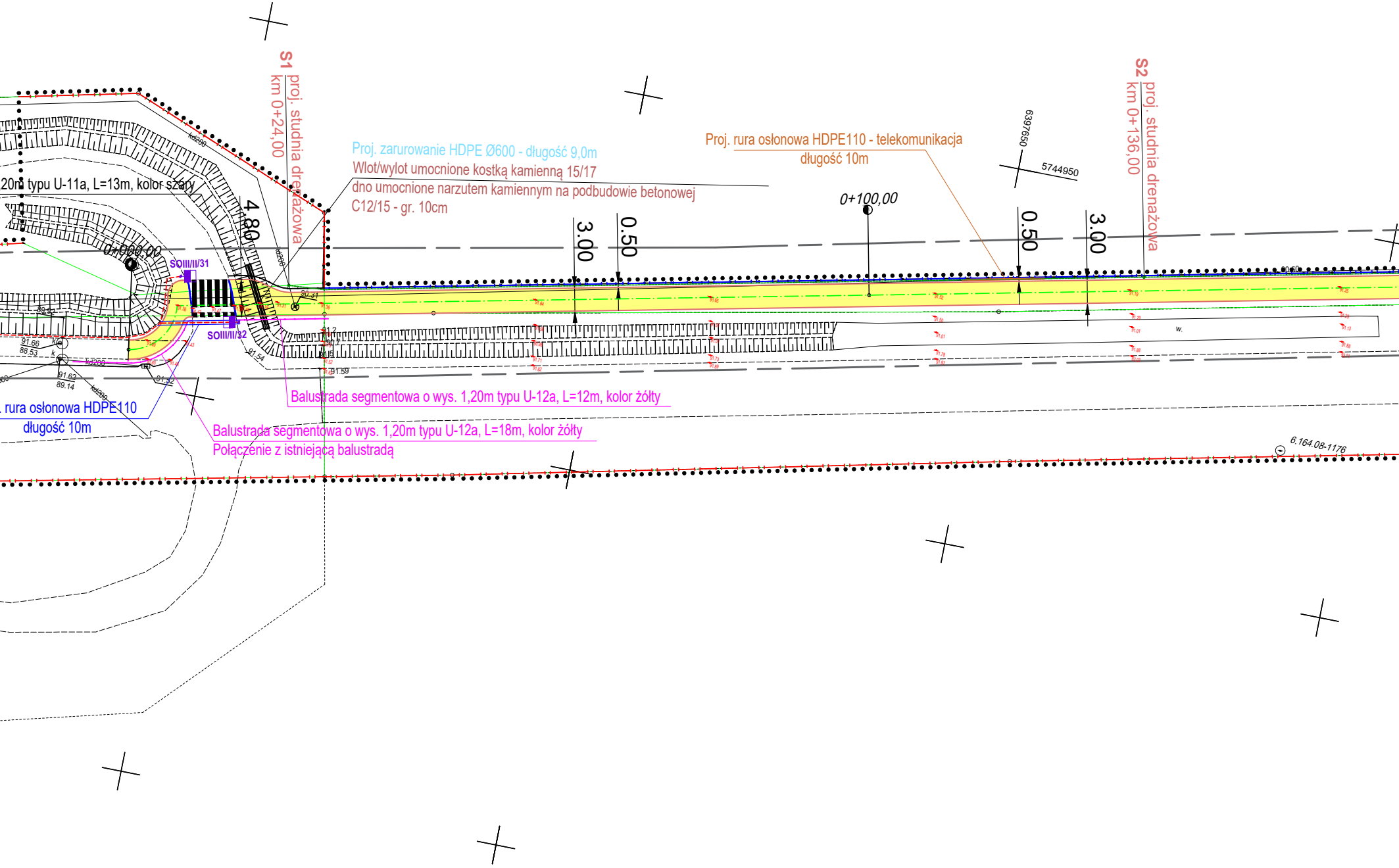
S1
proj. studnia drenażowa
km 0+24,00
S2
proj. studnia drenażowa
km 0+136,00
Proj. zarurowanie HDPE Ø600 - długość 9,0m
Wlot/wylot umocnione kostką kamienną 15/17
dno umocnione narzutem kamiennym na podbudowie betonowej
C12/15 - gr. 10cm
Proj. rura osłonowa HDPE110 - telekomunikacja
długość 10m
20m typu U-11a, L=13m, kolor szary
0+000,00
0+100,00
4.80
3.00
0.50
0.50
3.00
6397650
5744950
SOIII/II/31
SOIII/II/32
kd200
kd200
kd200
kd200
90.31
91.54
91.59
91.66
88.53
91.62
89.14
91.32
89.92
. rura osłonowa HDPE110
długość 10m
Balustrada segmentowa o wys. 1,20m typu U-12a, L=12m, kolor żółty
Balustrada segmentowa o wys. 1,20m typu U-12a, L=18m, kolor żółty
Połączenie z istniejącą balustradą
6.164.08-1176

PLAN ZAGOSPODATOWANIA TERENU
ODCINEK II
SKALA 1 : 500

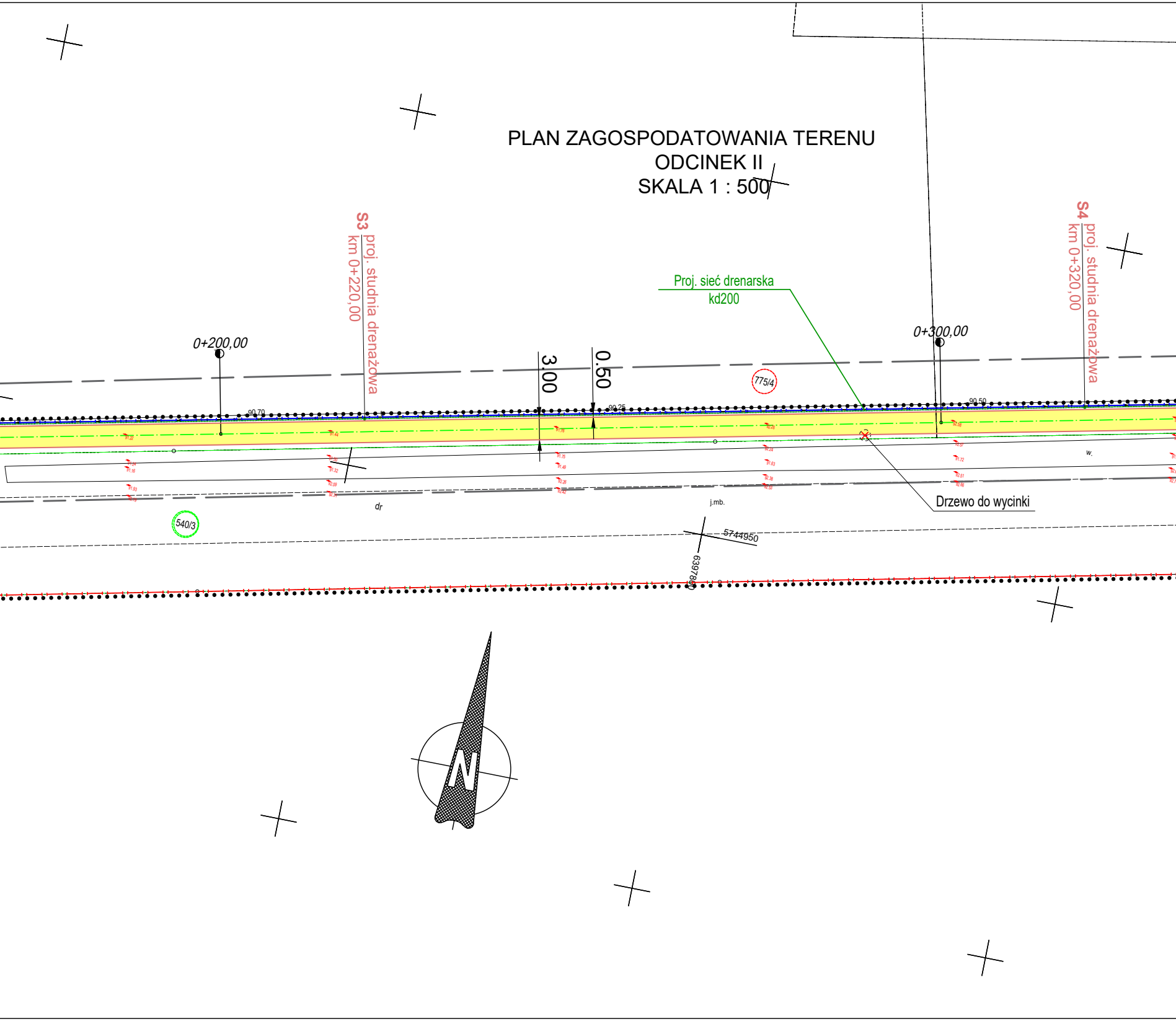
S3 proj. studnia drenażowa
km 0+220,00
S4 proj. studnia drenażowa
km 0+320,00
Proj. sieć drenarska
kd200
0+200,00
0+300,00
3.00
0.50
90.70
90.25
90.50
775/4
540/3
Drzewo do wycinki
dr
j.mb.
5744950
6397800
N

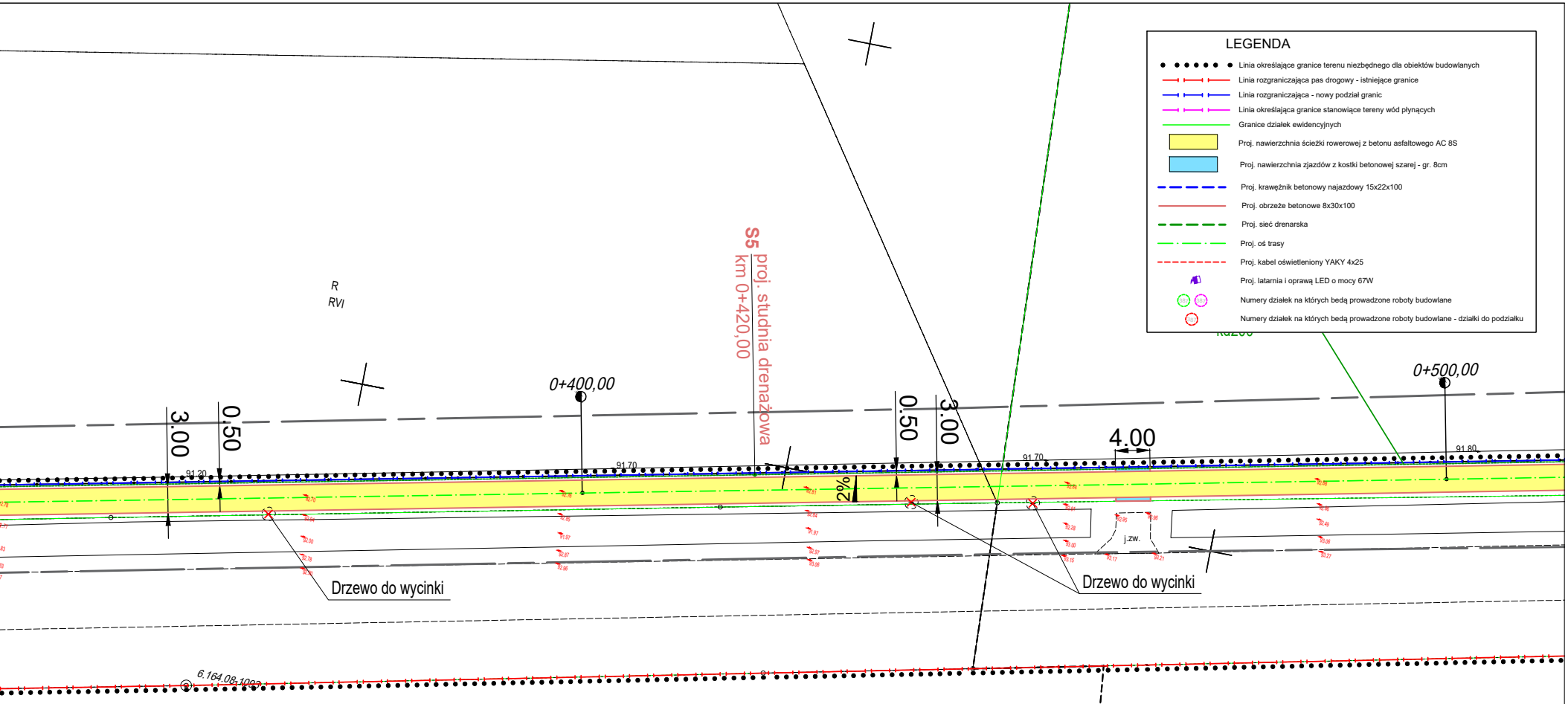
R
RVI
S5
proj. studnia drenażowa
km 0+420,00
0+400,00
0+500,00
3.00
0.50
0.50
3.00
4.00
2%
91.20
91.70
91.70
91.80
Drzewo do wycinki
Drzewo do wycinki
j.zw.
6.164.08-1093

LEGENDA

● ● ● ● ● ● ●	Linia określające granice terenu niezbędnego dla obiektów budowlanych
⊢—⊢—⊢—	Linia rozgraniczająca pas drogowy - istniejące granice
⊢—⊢—⊢—	Linia rozgraniczająca - nowy podział granic
⊢—⊢—⊢—	Linia określająca granice stanowiące tereny wód płynących
—	Granice działek ewidencyjnych
🟨	Proj. nawierzchnia ścieżki rowerowej z betonu asfaltowego AC 8S
🟦	Proj. nawierzchnia zjazdów z kostki betonowej szarej - gr. 8cm
– – –	Proj. krawężnik betonowy najazdowy 15x22x100
—	Proj. obrzeże betonowe 8x30x100
– – –	Proj. sieć drenarska
—·—·—	Proj. oś trasy
- - - -	Proj. kabel oświetleniony YAKY 4x25
●	Proj. latarnia i oprawą LED o mocy 67W
◯ 387 ◯ 387	Numery działek na których bedą prowadzone roboty budowlane
◯ 387	Numery działek na których bedą prowadzone roboty budowlane - działki do podziałku

ARKUSZ NR 2(3)

MAPA DO CELÓW PROJEKTOWYCH

Oznaczenie kancelaryjne zgłoszenia pracy		GN.VII.6640.2496.2023
Nazwa miejscowości		Lasocice/Strzyżewice
Jednostka ewidencyjna		301305_2 Święciechowa
Obręb ewidencyjny		0004 Lasocice/0010 Strzyżewice
Skala mapy		1:500
Godło mapy		6.164.08.01.2.2, 6.164.08.02.1.1, 6.165.08.22.3.4, 6.165.08.22.4.3
Układ współrzędnych	prostokątnych płaskich	2000/6
	wysokości	PL-EVRF2007-NH
Oznaczenie granic obszaru, który był przedmiotem aktualizacji		▬ ▬ ▬
Informacje o służebnościach gruntowych mających wpływ na zagospodarowanie gruntów zlokalizowanych w granicach projektowanej inwestycji		NIE BADANO
Data opracowania mapy		16.10.2023

USŁUGI GEODEZYJNO KARTOGRAFICZNE
I KONSULTINGOWE
"PRYZMAT" S.C.
J. Florczak, R. Florczak
ul. Lipowa 66, 64-100 Leszno
tel./fax 65 520 98 39, e-mail: pryzmat@geodeta.pl
NIP 697-001-89-37, REGON: 410012833

Nazwa / imię i nazwisko wykonawcy
Podpis osoby reprezentującej wykonawcę

mgr inż. ROBERT FLORCZAK
geodeta uprawniony
Uprawnienia GUGiK nr 18957
64-120 Krzemieniewo, ul. Spółdzielcza 100a
tel. 65 536 93 98, tel. kom. 605 301 180

Imię i nazwisko geodety uprawnionego,
nr uprawnień i podpis geodety, który opracował mapę

Poświadczam, że niniejszy dokument został opracowany w wyniku prac geodezyjnych i kartograficznych, których rezultaty zawiera operat techniczny pozytywnie zweryfikowany. Jednocześnie informuję, że jestem świadomy odpowiedzialności karnej za złożenie fałszywego oświadczenia.

Identyfikator zgłoszenia prac geodezyjnych

GN.VII.6640.2496.2023

Organ służby geodezyjnej, który otrzymał zgłoszenie

Starosta Leszczyński

Wykonawca prac geodezyjnych

USŁUGI GEODEZYJNO KARTOGRAFICZNE
I KONSULTINGOWE
"PRYZMAT" S.C.
J. Florczak, R. Florczak
ul. Lipowa 66, 64-100 Leszno
tel./fax 65 520 98 39, e-mail: pryzmat@geodeta.pl
NIP 697-001-89-37, REGON: 410012833

Nr oraz data sporządzenia dokumentu zawierającego wynik pozytywnej weryfikacji

Protokół Weryfikacji Nr GN.VII.6640.2496.2023_36871
z dnia 07.11.2023r.

Imię i nazwisko oraz nr uprawnień zawodowych kierownika prac

mgr inż. ROBERT FLORCZAK
geodeta uprawniony
Uprawnienia GUGiK nr 18957
64-120 Krzemieniewo, ul. Spółdzielcza 100a
tel. 65 536 93 98, tel. kom. 605 301 180

Na niniejszej mapie nie wyklucza się istnienia uzbrojenia podziemnego, na które brak jest danych branżowych oraz którego nie wykryto aparaturą pomiarową.

TITAN Leszno Sp. z o.o.
ul. Kurpińskiego 3
64-130 Rydzyna

Temat	Budowa drogi dla pieszych i rowerów na odcinku S5 węzeł Leszno Zachód (bez węzła) - Leszno			
Rodzaj opracowania	PLAN ZAGOSPODAROWANIA TERENU ETAP II			Nr rysunku 2a
Stanowisko	Nazwisko	Data	Podpis	
Projektant:	mgr inż. Wiesław Furmaniak	12.2024		Skala
Sprawdzający:	mgr inż. Krzysztof Głuszko	12.2024		1 : 500